



โครงการศึกษาความเป็นไปได้ของเส้นทางท่องเที่ยว สายบุปผชาติคีรีธารช่วงเชียงใหม่ - แม่ฮ่องสอน จ.เชียงใหม่, แม่ฮ่องสอน

ความเป็นมาของโครงการ

จังหวัดเชียงใหม่ และ จังหวัดแม่ฮ่องสอน เป็นทั้งเมืองหลักและเมืองรองในการท่องเที่ยวตามนโยบายส่งเสริมการท่องเที่ยวของรัฐบาล เป็นเมืองท่องเที่ยวที่มีความหลากหลายของทรัพยากรทางธรรมชาติ เช่น ภูเขา น้ำตก อุทยานแห่งชาติ โครงการหลวง และโครงการอันเนื่องมาจากพระราชดำริ รวมทั้งมีความหลากหลายทางวัฒนธรรมและประเพณี ตลอดจนวิถีชีวิตของชุมชนที่น่าศึกษาเรียนรู้ โดยที่จังหวัดเชียงใหม่ได้มีการจัดทำแผนพัฒนาจังหวัดเชียงใหม่ (พ.ศ. 2566 - 2570) ฉบับทบทวนปี พ.ศ. 2567 มีเป้าหมายในการพัฒนา คือ นครแห่งชีวิตและความมั่งคั่ง (City of Life and Prosperity) เพื่อบูชาไปสู่การเป็นเมืองที่ให้ความสุขและชีวิต ที่มีคุณค่าแก่ผู้อาศัยและผู้มาเยือน ในฐานะเมืองที่น่าอยู่และน่าท่องเที่ยวในระดับโลก ในขณะที่จังหวัดแม่ฮ่องสอนได้มีการจัดทำแผนพัฒนาจังหวัดแม่ฮ่องสอน (พ.ศ. 2566 - 2570) ฉบับทบทวนปี พ.ศ. 2567 มีเป้าหมายในการพัฒนา คือ แม่ฮ่องสอนเมืองแห่งความสุข ยกระดับคุณภาพชีวิต ด้วยเศรษฐกิจเชิงสร้างสรรค์

กรมทางหลวงชนบท จึงมีนโยบายที่จะเพิ่มศักยภาพของโครงข่ายสายทางในพื้นที่จังหวัดเชียงใหม่ และจังหวัดแม่ฮ่องสอน เพื่อพัฒนาให้เป็นเส้นทางท่องเที่ยวสายบุปผชาติคีรีธารเป็นการยกระดับถนนให้มีความสะดวกและปลอดภัยในการเดินทาง ต่อเติมโครงข่ายการคมนาคมขนส่งให้มีความสมบูรณ์มากยิ่งขึ้น เชื่อมโยงการท่องเที่ยวระหว่างเมืองหลักกับเมืองรองสนับสนุนให้เกิดการขยายตัวด้านการท่องเที่ยว การค้า และการลงทุนในพื้นที่ อันจะนำไปสู่การสร้างงานและสร้างรายได้ให้กับประชาชนอย่างยั่งยืน ซึ่งการดำเนินการอยู่ภายใต้กรอบของยุทธศาสตร์ชาติ 20 ปี (พ.ศ. 2561 - 2580) สอดคล้องกับเป้าหมายการพัฒนาของพื้นที่ (จังหวัดเชียงใหม่ และ จังหวัดแม่ฮ่องสอน) ตลอดจนเป็นไปตามยุทธศาสตร์การพัฒนาของกรมทางหลวงชนบท กระทรวงคมนาคม

วัตถุประสงค์ของโครงการ

- เพื่อดำเนินการศึกษาความเป็นไปได้ของเส้นทางท่องเที่ยวสายบุปผชาติคีรีธารช่วงเชียงใหม่ - แม่ฮ่องสอน จ.เชียงใหม่, แม่ฮ่องสอน
- เพื่อศึกษาคัดเลือกแนวสายทาง และ/หรือรูปแบบโครงการเบื้องต้นที่เหมาะสม ศึกษาความคุ้มค่าด้านเศรษฐกิจ และการลงทุน และศึกษาผลกระทบด้านสังคม สิ่งแวดล้อมเบื้องต้น และการใช้ประโยชน์ที่ดิน พร้อมทั้งออกแบบเชิงหลักการ

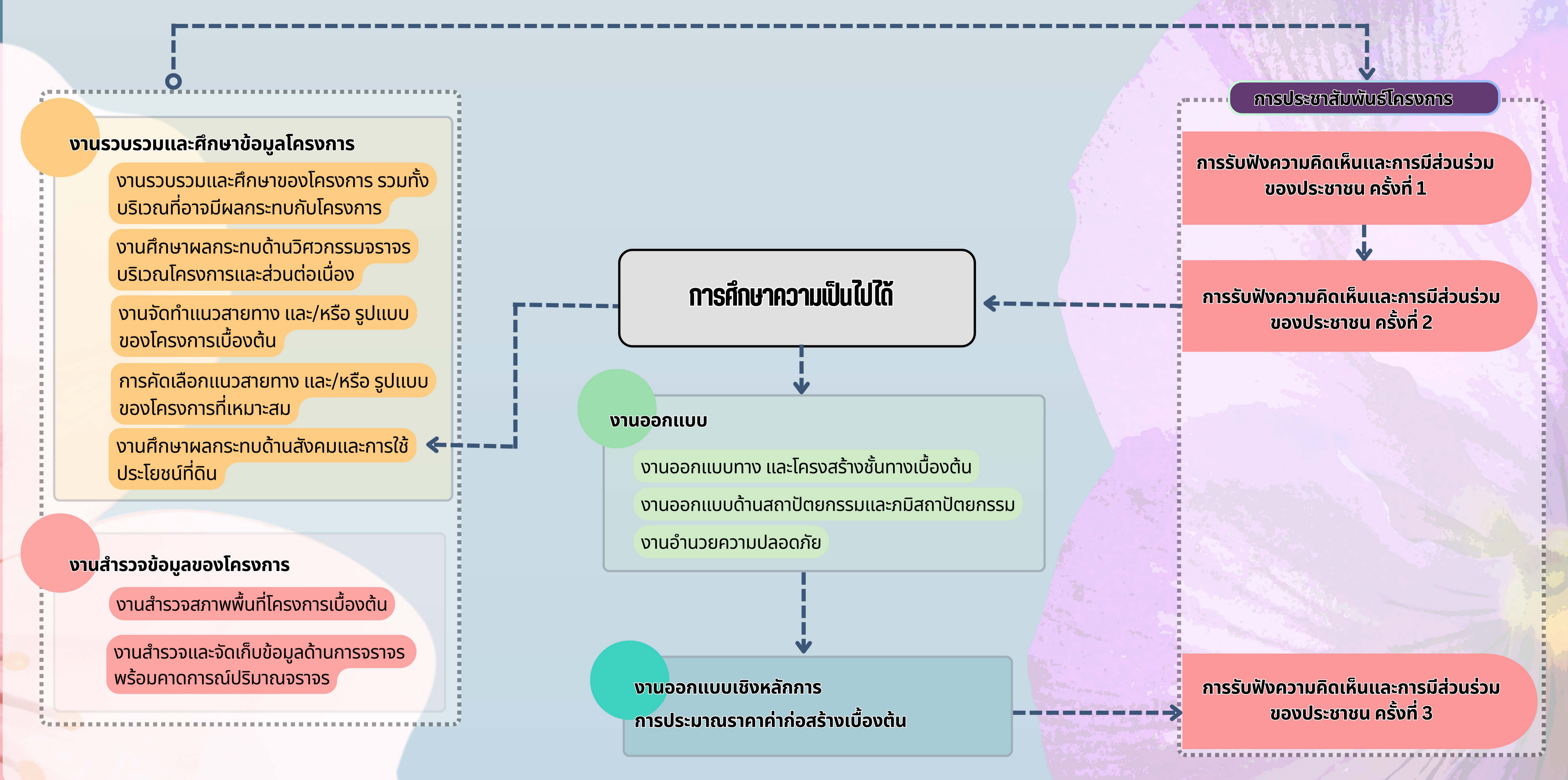
ประโยชน์ที่คาดว่าจะได้รับ

- เพิ่มศักยภาพของโครงข่ายสายทางในพื้นที่จังหวัดเชียงใหม่ และ จังหวัดแม่ฮ่องสอน เพื่อพัฒนาให้เป็นเส้นทางท่องเที่ยวสายบุปผชาติคีรีธาร และพัฒนาแหล่งท่องเที่ยวเดิมและสร้างแหล่งท่องเที่ยวใหม่ ที่มีเอกลักษณ์เฉพาะ โดยคำนึงถึงศักยภาพของแต่ละพื้นที่การส่งเสริมการท่องเที่ยวผ่านระยะยาว
- เพื่อให้ประเทศสามารถเพิ่มขีดความสามารถในการแข่งขันด้านการท่องเที่ยวอย่างยั่งยืน
- เพื่อเชื่อมโยงการท่องเที่ยวระหว่างเมืองหลักกับเมืองรองสนับสนุนให้เกิดการขยายตัวด้านการท่องเที่ยว การค้าและการลงทุนในพื้นที่ และพัฒนาโครงสร้างพื้นฐาน ระบบนิเวศและทรัพยากรที่เอื้อต่อการเติบโตของการท่องเที่ยวที่มีคุณภาพ และกระจายโอกาสในการสร้างรายได้ไปสู่ชุมชนอย่างทั่วถึงและยั่งยืน
- เพื่อปรับปรุงถนนทางหลวงชนบทให้มีมาตรฐานความปลอดภัย ต่อเติมโครงข่ายการคมนาคมขนส่งให้มีความสมบูรณ์มากยิ่งขึ้น

ขั้นตอนการดำเนินงาน

การดำเนินโครงการมีขั้นตอนการดำเนินงานดังนี้

ขั้นตอนการดำเนินงาน



ข้อมูลการติดต่อของโครงการ
กรมทางหลวงชนบท

สำนักสำรวจและออกแบบ
โทรศัพท์ : 0 2551 5419 หรือ 0 2551 5420
โทรสาร : 0 2551 5420
สายด่วน ทข. 1146 เว็บไซต์ : www.drr.go.th

แขวงทางหลวงชนบทเชียงใหม่
โทรศัพท์ : 0 5321 1646
โทรสาร : 0 5322 2190
เว็บไซต์ : Chiangmai.drr.go.th
อีเมล : Chiangmai@drr.go.th

แขวงทางหลวงชนบทแม่ฮ่องสอน
โทรศัพท์ : 0 5361 1871
โทรสาร : 0 5361 2182
เว็บไซต์ : MaeHongson.drr.go.th
อีเมล : MaeHongson@drr.go.th

บริษัทที่ปรึกษา

AEC
บริษัท เอซีเอ็ม เอ็มซีเออีวี คอนซัลแตนท์ จำกัด
โทรศัพท์ : 0 2636 7510
โทรสาร : 0 2636 6086
อีเมล : aec@aec-th.com

S2R
บริษัท เอสอาร์ สอนซิลลิ้ง จำกัด
โทรศัพท์ : 0 2101 6501
โทรสาร : 0 2101 6502
อีเมล : s2r@sonsililing.com

GENIE
บริษัท เจเนอริแคว คอนซัลแตนท์ จำกัด
โทรศัพท์ : 0 2616 1004 ถึง 6
โทรสาร : 0 2616 1003
อีเมล : genie.design2016@gmail.com

BECO
บริษัท เบล็ค เบนโรนเน็กซ์ คอนซัลแตนท์ จำกัด
โทรศัพท์ : 0 2101 1272
อีเมล : envi.best@gmail.com



เว็บไซต์โครงการ ไลน์ ID โครงการ



โครงการศึกษาความเป็นไปได้ของเส้นทางท่องเที่ยว สายบุปผชาติคีรีธารช่องเชียงใหม่ - แม่ฮ่องสอน จ.เชียงใหม่, แม่ฮ่องสอน

การออกแบบเส้นทางและรูปแบบการท่องเที่ยว

เมื่อพิจารณาแหล่งท่องเที่ยวที่อยู่ในพื้นที่ศึกษาทั้ง 148 แห่ง พบว่า แหล่งท่องเที่ยวในแต่ละพื้นที่หรือแต่ละอำเภอตามแนวเส้นทาง การศึกษาของโครงการจะมีความโดดเด่นและเป็นเอกลักษณ์ของพื้นที่ เป็นที่นิยมของนักท่องเที่ยวและมีศักยภาพที่จะพัฒนาต่อไปในอนาคต ซึ่งข้อมูลด้านการท่องเที่ยวทั้งหมดนี้ได้นำไปประกอบการออกแบบเส้นทางและรูปแบบการท่องเที่ยว ไม่ว่าจะเป็นการท่องเที่ยวแบบวันเดียว หรือ แบบค้างคืน จะพิจารณาจากความสนใจของนักท่องเที่ยว และกำหนดรูปแบบหรือโปรแกรมการท่องเที่ยวสำหรับโครงการ มีระยะเวลาท่องเที่ยวทั้งระยะสั้นและระยะยาว โดยมีตัวอย่างโปรแกรมท่องเที่ยวดังนี้



ตัวอย่างโปรแกรมท่องเที่ยวของนักท่องเที่ยวสายรักธรรมชาติ



ตัวอย่างโปรแกรมท่องเที่ยวของนักท่องเที่ยววัฒนธรรม ประวัติศาสตร์ วิถีชีวิตชุมชน



แนวทางการออกแบบด้านสถาปัตยกรรมเบื้องต้น

การออกแบบป้ายสัญลักษณ์นี้ ผู้ออกแบบได้นำเสนอภาพที่สื่อถึงชื่อโครงการ "บุปผชาติคีรีธาร" ได้อย่างชัดเจน โดยใช้สัญลักษณ์จากธรรมชาติที่โดดเด่นของภาคเหนือมารวมกันอย่างลงตัว บุปผชาติ (ดอกไม้) คีรี (ภูเขา) ธาร (ลำธาร)



ข้อมูลการติดต่อของโครงการ
กรมทางหลวงชนบท

สำนักสำรวจและออกแบบ
โทรศัพท์ : 0 2551 5419 หรือ 0 2551 5420
โทรสาร : 0 2551 5420
สายด่วน กข. 1146 เว็บไซต์ : www.drr.go.th

แขวงทางหลวงชนบทเชียงใหม่
โทรศัพท์ : 0 5321 1646
โทรสาร : 0 5322 2190
เว็บไซต์ : Chiangmai.drr.go.th
อีเมล : Chiangmai@drr.go.th

แขวงทางหลวงชนบทแม่ฮ่องสอน
โทรศัพท์ : 0 5361 1871
โทรสาร : 0 5361 2182
เว็บไซต์ : MaeHongson.drr.go.th
อีเมล : MaeHongson@drr.go.th

บริษัทที่ปรึกษา



บริษัท เอเชีย เออีซี เออีซี คอนซัลแตนท์ จำกัด
โทรศัพท์ : 0 2636 7510
โทรสาร : 0 2636 6086
อีเมล : civildept@aec-th.com
บริษัท เอสทีอาร์ คอนซัลแตนท์ จำกัด
โทรศัพท์ : 0 2101 6501
โทรสาร : 0 2101 6502
อีเมล : jumarus@gmail.com
บริษัท ทีเอ็มที คอนซัลแตนท์ จำกัด
โทรศัพท์ : 0 2279 9388 ถึง 9
โทรสาร : 0 2279 9389
อีเมล : teamworksconsultant@gmail.com
บริษัท เอ็น เออีซี คอนซัลแตนท์ จำกัด
โทรศัพท์ : 0 2616 1004 ถึง 6
โทรสาร : 0 2616 1003
อีเมล : genie.design2016@gmail.com
บริษัท เบลู เอ็นโพรเนนซ์ คอนซัลแตนท์ จำกัด
โทรศัพท์ : 0 2101 1272
อีเมล : envi.best@gmail.com



เว็บไซต์โครงการ

ไลน์ ๓ โครงการ



โครงการศึกษาความเป็นไปได้ของเส้นทางท่องเที่ยว สายบุปผชาติคีรีธารช่วงเชียงใหม่ - แม่ฮ่องสอน จ.เชียงใหม่, แม่ฮ่องสอน

การศึกษาด้านวิศวกรรม

แนวสายทางของโครงการเบื้องต้น

ที่ปรึกษาได้รวบรวมและคัดกรองแนวเส้นทางต่างๆ ทั้งทางหลวงแผ่นดิน ทางหลวงชนบท รวมถึงถนนท้องถิ่น ที่ใช้ในการเดินทางเพื่อเข้าถึงแหล่งท่องเที่ยวในพื้นที่ศึกษาโครงการ และกำหนดแนวสายทางที่มีความเหมาะสมที่จะพัฒนาเป็นเส้นทางท่องเที่ยวสายบุปผชาติคีรีธาร ที่สอดคล้องกับวัตถุประสงค์ของโครงการ โดยในโครงการเส้นทางท่องเที่ยวสายบุปผชาติคีรีธารนี้ จะแบ่งแนวสายทางโครงการออกเป็น 3 ประเภท ประกอบด้วย

1.แนวสายทางหลัก (สีแดง) ประกอบด้วย

- ทางหลวงแผ่นดินหมายเลข 121
- ทางหลวงแผ่นดินหมายเลข 1009
- ทางหลวงแผ่นดินหมายเลข 1013
- ทางหลวงแผ่นดินหมายเลข 1088
- ทางหลวงแผ่นดินหมายเลข 1063
ปาย
- ทางหลวงแผ่นดินหมายเลข 1192
- ทางหลวงชนบท ชม.3028
- ทางหลวงชนบท ชม.3035
- ทางหลวงชนบท ชม.4016
- ทางหลวงชนบท มส.4009

2.แนวสายทางเพื่อเข้าสู่แหล่งท่องเที่ยวที่สำคัญในพื้นที่ (สีส้ม) ประกอบด้วย

- ทางหลวงแผ่นดินหมายเลข 1009,
- ทางหลวงแผ่นดินหมายเลข 1088
- ทางหลวงแผ่นดินหมายเลข 1192,
- ทางหลวงแผ่นดินหมายเลข 1263,
- ทางหลวงแผ่นดินหมายเลข 1349,
- ทางหลวงชนบท ชม.4053,
- ทางหลวงชนบท ชม.5054,
- ทางหลวงชนบท ชม.6050,
- ทางหลวงชนบท ชม.7084 และทางหลวงท้องถิ่น

3.แนวสายทางเชื่อมโยงกับโครงข่ายคมนาคมขนส่งสายหลักในพื้นที่ (สีม่วง) ประกอบด้วย


- ทางหลวงแผ่นดินหมายเลข 121,
- ทางหลวงแผ่นดินหมายเลข 1009
- ทางหลวงแผ่นดินหมายเลข 1013
- ทางหลวงชนบท ชม.3028
- และทางหลวงชนบท ชม.3035



จุดพักรถและจุดชมวิว

การเลือกพื้นที่ที่มีภูมิทัศน์สวยงาม โดยไม่รบกวนการสัญจรบนเส้นทางหลัก ซึ่งที่ปรึกษาได้ออกแบบจุดพักรถไว้ 3 ตำแหน่ง คือ

1. บริเวณทางแยกศูนย์วิจัยเกษตรหลวงเชียงใหม่ ชูนาง
2. บริเวณทางแยกบ้านดอยสันติเยิง
3. บริเวณก่อนถึงทุ่งดอกบัวตอง 3 กม.



ข้อมูลการติดต่อของโครงการ
กรมทางหลวงชนบท

สำนักสำรวจและออกแบบ
โทรศัพท์ : 0 2551 5419 หรือ 0 2551 5420
โทรสาร : 0 2551 5420
สายด่วน กษ. 1146 เว็บไซต์ : www.drr.go.th

แขวงทางหลวงชนบทเชียงใหม่
โทรศัพท์ : 0 5321 1646
โทรสาร : 0 5322 2190
เว็บไซต์ : Chiangmai.drr.go.th
ไปรษณีย์อิเล็กทรอนิกส์ : Chiangmaiddrr.go.th

แขวงทางหลวงชนบทแม่ฮ่องสอน
โทรศัพท์ : 0 5361 1871
โทรสาร : 0 5361 2182
เว็บไซต์ : MaeHongson.drr.go.th
ไปรษณีย์อิเล็กทรอนิกส์ : MaeHongson@drr.go.th

บริษัทที่ปรึกษา

AEC
บริษัท เอเซีย เอ็นจิเนียริ่ง คอนซัลแตนต์ จำกัด
โทรศัพท์ : 0 2636 7510
โทรสาร : 0 2636 6086
ไปรษณีย์อิเล็กทรอนิกส์ : cividept@aec-th.com

S2R
บริษัท เอสคิวอาร์ คอนซัลแตนต์ จำกัด
โทรศัพท์ : 0 2101 6501
โทรสาร : 0 2101 6502
ไปรษณีย์อิเล็กทรอนิกส์ : jumrus@gmail.com

GENIE
บริษัท ทีมเวิร์ค คอนซัลแตนต์ จำกัด
โทรศัพท์ : 0 2279 9388 ถึง 9
โทรสาร : 0 2279 9389
ไปรษณีย์อิเล็กทรอนิกส์ : teamworksconsultant@gmail.com

BECO
บริษัท เบนจิเนียร์ คอนซัลแตนต์ จำกัด
โทรศัพท์ : 0 2616 1004 ถึง 6
โทรสาร : 0 2616 1003
ไปรษณีย์อิเล็กทรอนิกส์ : genie.design2016@gmail.com

บริษัท เอนวิเบสต์ คอนซัลแตนต์ จำกัด
โทรศัพท์ : 0 2101 1272
ไปรษณีย์อิเล็กทรอนิกส์ : envi.best@gmail.com



เว็บไซต์โครงการ ไลน์ ID โครงการ



โครงการศึกษาความเป็นไปได้ของเส้นทางท่องเที่ยว สายบุปผชาติคีรีธารช่วงเชียงใหม่ - แม่ฮ่องสอน จ.เชียงใหม่, แม่ฮ่องสอน

การศึกษาด้านวิศวกรรม

รูปแบบถนนของโครงการ

จากการรวบรวมข้อมูลและสำรวจสภาพถนนตามแนวสายทางของโครงการที่จะนำมาทำการศึกษา จะพบว่าแนวสายทางโครงการเกือบทั้งหมดเป็นทางหลวงแผ่นดิน และทางหลวงชนบท โดยมีเพียงส่วนน้อยที่เป็นถนนท้องถิ่น และส่วนใหญ่เป็นถนนขนาด 2 ช่องจราจร ซึ่งส่วนใหญ่ตัดผ่านพื้นที่การเกษตรที่เป็นเนินสูงรวมไปถึงพื้นที่ป่าเขาที่มีความลาดชันสูง และบางส่วนเป็นพื้นที่ซึ่งอยู่ภายใต้การควบคุมของหน่วยงานอื่น เช่น พื้นที่ป่าสงวน พื้นที่อุทยาน พื้นที่ลุ่มน้ำชั้นต่างๆ หรือที่ดินของหน่วยงานราชการอื่นๆ จำเป็นต้องมีการขออนุญาตให้ใช้ประโยชน์อย่างถูกต้องตามกฎหมาย และยังคงคำนึงถึงผลกระทบต่อสิ่งแวดล้อม

รูปแบบที่ 1


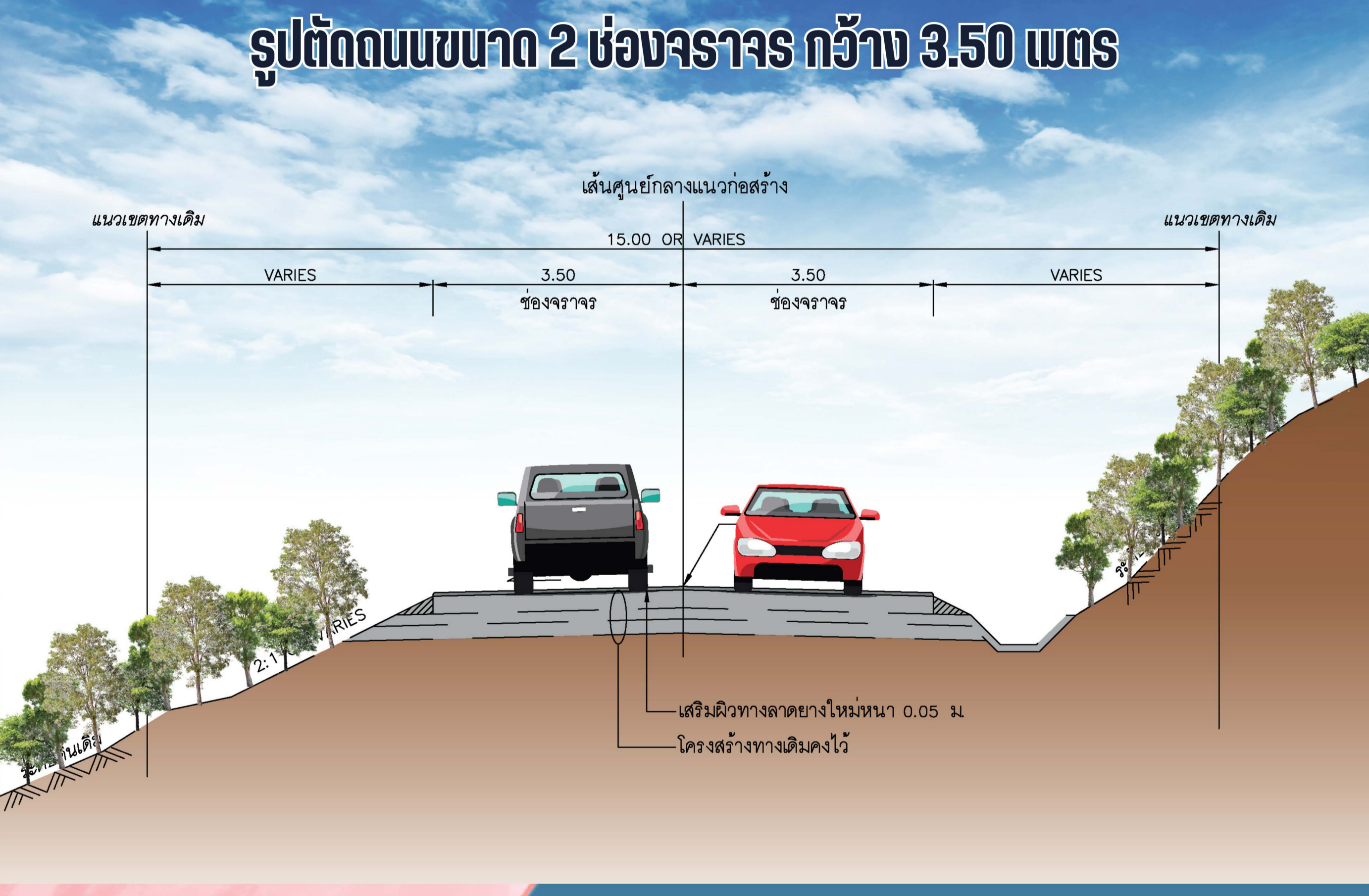

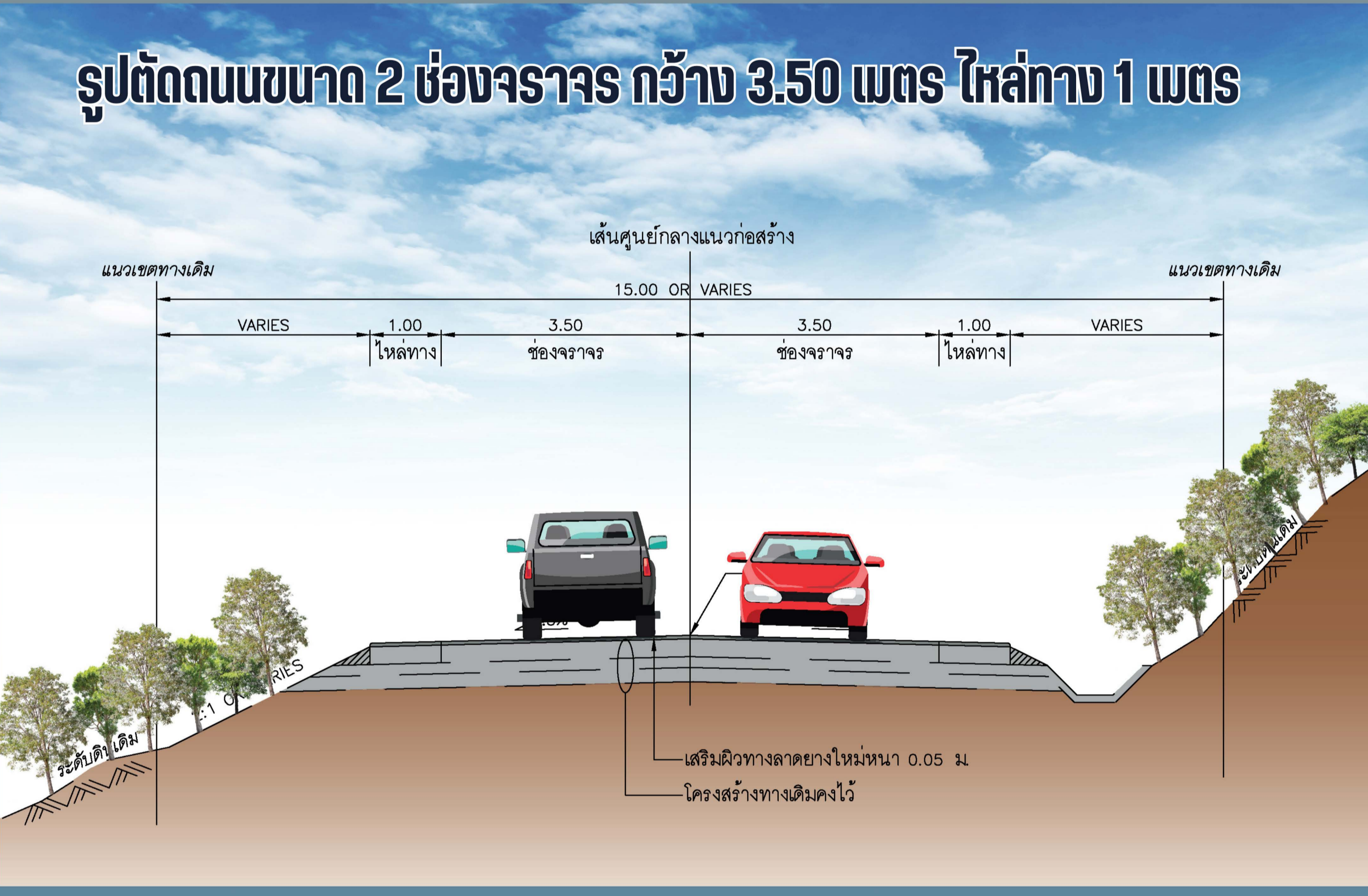
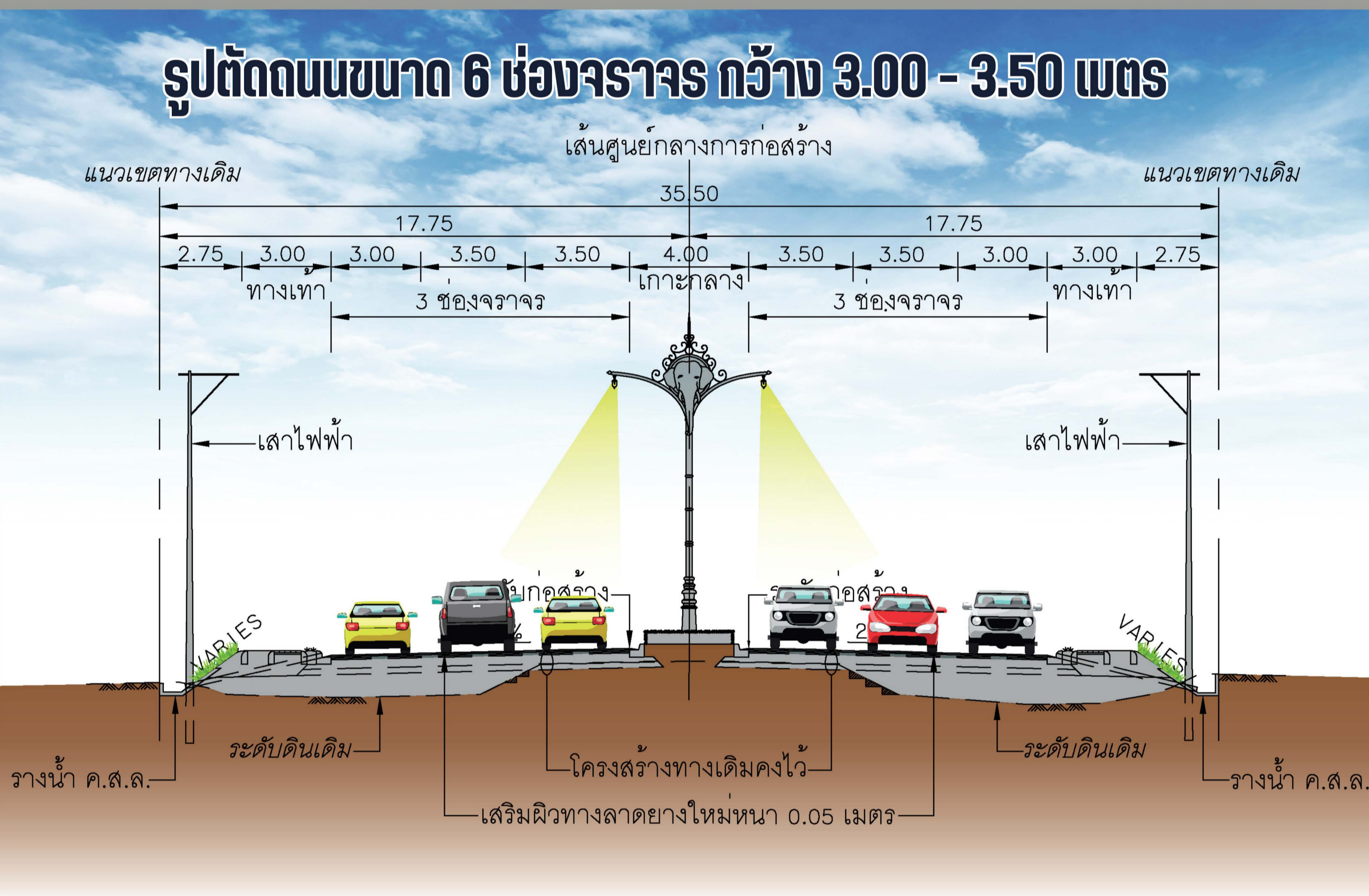
รูปแบบถนนที่มีทางเท้า
ขนาด 6 ช่องจราจร กว้าง 3.00-3.50 เมตร

รูปแบบที่ 2


รูปแบบถนนที่ไม่มีไหล่ทาง
ขนาด 4 ช่องจราจร กว้าง 3.50 เมตร ไหล่ทาง 2.5 เมตร
ขนาด 4 ช่องจราจร กว้าง 3.50 เมตร ไหล่ทาง 1.0 เมตร
ขนาด 2 ช่องจราจร กว้าง 3.50 เมตร ไหล่ทาง 2.5 เมตร
ขนาด 2 ช่องจราจร กว้าง 3.50 เมตร ไหล่ทาง 1.5 เมตร
ขนาด 2 ช่องจราจร กว้าง 3.50 เมตร ไหล่ทาง 1.0 เมตร
ขนาด 2 ช่องจราจร กว้าง 3.00 เมตร ไหล่ทาง 1.0 เมตร

รูปแบบที่ 3

รูปแบบถนนที่ไม่มีไหล่ทาง
ขนาด 2 ช่องจราจร กว้าง 3.50 เมตร
ขนาด 2 ช่องจราจร กว้าง 3.00 เมตร



ข้อมูลการติดต่อโครงการ กรมทางหลวงชนบท



สำนักสำรวจและออกแบบ
โทรศัพท์ : 0 2551 5419 หรือ 0 2551 5420
โทรสาร : 0 2551 5420
สายด่วน ทบ. 1146 เว็บไซต์ : WWW.DRR.GO.TH

แขวงทางหลวงชนบทเชียงใหม่
โทรศัพท์ : 0 5321 1646
โทรสาร : 0 5322 2190
เว็บไซต์ : CHIANGMAI.DRR.GO.TH
อีเมล : chiangmai@drd.go.th

แขวงทางหลวงชนบทแม่ฮ่องสอน
โทรศัพท์ : 0 5361 1871
โทรสาร : 0 5361 2182
เว็บไซต์ : MAEHONGSON.DRR.GO.TH
อีเมล : maehongson@drd.go.th

บริษัทที่ปรึกษา



บริษัท เอซีเอ็ม เอ็มเอช เอ็มเอส จำกัด
โทรศัพท์ : 0 2636 7510
โทรสาร : 0 2636 6086
อีเมล : civildept@aec-th.com



บริษัท เอสทูอาร์ คอนซัลตันท์ จำกัด
โทรศัพท์ : 0 2101 6501
โทรสาร : 0 2101 6502
อีเมล : jumrus@gmail.com



บริษัท ทีเอ็มวีคอนซัลตันท์ จำกัด
โทรศัพท์ : 0 2279 9388 ถึง 9
โทรสาร : 0 2279 9389
อีเมล : teamworksconsultant@gmail.com



บริษัท บีเอ็นบีคอนซัลตันท์ จำกัด
โทรศัพท์ : 0 2616 1004 ถึง 6
โทรสาร : 0 2616 1003
อีเมล : genie.design2016@gmail.com
บริษัท เบลส์ คอนซัลตันท์ จำกัด
โทรศัพท์ : 0 2101 1272
อีเมล : envi.best@gmail.com



เว็บไซต์โครงการ

ไลน์ @โครงการ



โครงการศึกษาความเป็นไปได้ของเส้นทางท่องเที่ยว สายบุปผชาติที่ริธารช่วงเชียงใหม่ - แม่ฮ่องสอน จ.เชียงใหม่, แม่ฮ่องสอน

การรับฟังความคิดเห็นและการมีส่วนร่วมของประชาชน

โครงการศึกษาความเป็นไปได้ของเส้นทางท่องเที่ยวสายบุปผชาติที่ริธารช่วงเชียงใหม่ - แม่ฮ่องสอน จ.เชียงใหม่, แม่ฮ่องสอน ได้ให้ความสำคัญต่อการดำเนินงานการมีส่วนร่วมของประชาชน โดยให้ประชาชนเข้ามา มีส่วนร่วมในโครงการหรือได้รับการชี้แจงข้อมูลในกิจกรรมที่มีผลกระทบต่อคุณภาพชีวิตหรือมีส่วนได้ส่วนเสียกับคนในท้องถิ่น โดยมีกิจกรรมในการดำเนินงาน ดังนี้

กิจกรรมการประชาสัมพันธ์โครงการที่ผ่านมา



การเผยแพร่ข้อมูลข่าวสาร จัดทำสื่อประชาสัมพันธ์ เช่น เอกสารประกอบการประชุม แผ่นพับ โปสเตอร์ปิดประกาศเชิญประชุม ชุดบอร์ดนิทรรศการเคลื่อนที่และสรุปผลการจัดกิจกรรมรับฟังความคิดเห็นแต่ละครั้ง รวมถึงการกระจายข้อมูลผ่านสื่อประชาสัมพันธ์ เสาธงตามสายของชุมชนหรือแจ้งผ่านผู้นำท้องถิ่น



การประชุมรับฟังความคิดเห็นและการมีส่วนร่วมของประชาชน ครั้งที่ 1



โครงการได้ดำเนินการจัดประชุมรับฟังความคิดเห็นและการมีส่วนร่วมของประชาชน ครั้งที่ 1 พร้อมด้วยระบบวิดีโอคอนเฟอเรนซ์ผ่านโปรแกรม Zoom Cloud Meeting โดยแบ่งออกเป็น 2 เวที เวทีที่ 1 วันอังคารที่ 20 พฤษภาคม 2568 เวลา 09.00-12.00 น. ณ ห้องประชุมราภิกงษ์ โรงแรม ดิ อิมพีเรียล แม่ฮ่องสอน รีสอร์ท อำเภอเมืองแม่ฮ่องสอน จังหวัดแม่ฮ่องสอน ได้รับเกียรติจากนายอุดมศักดิ์ ชาวหุบผา รองผู้ว่าราชการจังหวัดแม่ฮ่องสอน เป็นประธานเปิดการประชุม มีผู้เข้าร่วมประชุม จำนวน 153 คน
เวทีที่ 2 วันพุธที่ 21 พฤษภาคม 2568 เวลา 09.00-12.00 น. ณ ห้องประชุมคุ้มคำหลวง 1 ศูนย์ประชุมนานาชาติคุ้มคำ เชียงใหม่ อำเภอเมืองเชียงใหม่ จังหวัดเชียงใหม่ ได้รับเกียรติจากนายศิวกร บัวป่อง รองผู้ว่าราชการจังหวัดเชียงใหม่ เป็นประธานการประชุม มีผู้เข้าร่วมประชุม จำนวน 156 คน



การประชุมรับฟังความคิดเห็นและการมีส่วนร่วมของประชาชน ครั้งที่ 2



เพื่อนำเสนอข้อมูลความเป็นมาของโครงการ วัตถุประสงค์ แผนการดำเนินงาน ความก้าวหน้าของการดำเนินงาน การนำเสนอแนวทางในการออกแบบรูปแบบถนนของโครงการ และแผนการมีส่วนร่วมของประชาชนครั้งต่อไป ให้แก่ หน่วยงานที่เกี่ยวข้อง ระดับอำเภอ ระดับท้องถิ่น ผู้นำชุมชน ผู้ที่คาดว่าจะได้รับผลกระทบจากการพัฒนาโครงการ และประชาชน ผู้สนใจโครงการตลอดจนรับฟังความคิดเห็นของประชาชนที่มีต่อโครงการเพื่อนำไปปรับปรุงการดำเนินการให้สมบูรณ์ยิ่งขึ้น โดยแบ่งออกเป็น 15 เวที แบ่งการจัดประชุมรับฟังความคิดเห็นฯ ออกเป็น 2 ช่วง ดำเนินการในระหว่างวันที่ 1 - 3 กันยายน 2568 และระหว่างวันที่ 22 - 27 กันยายน 2568 โดยผู้เข้าร่วมประชุมรวมทั้งสิ้นจำนวน 732 คน



การประชุมรับฟังความคิดเห็นและการมีส่วนร่วมของประชาชน ครั้งที่ 3



เพื่อนำเสนอผลการดำเนินงานทั้งหมด การเสนอร่างผลการออกแบบถนน แนวเส้นทางที่ได้ทำการออกแบบ ผลการศึกษาด้านสังคมและการใช้ประโยชน์ที่ดินแนวเส้นทางที่ได้ทำการออกแบบ ผลการศึกษาด้านสังคมและการใช้ประโยชน์ที่ดิน รวมถึง ร่างมาตรการป้องกัน และลดผลกระทบสิ่งแวดล้อมเบื้องต้น ผลการดำเนินงานด้านการมีส่วนร่วมของประชาชนให้แก่ หน่วยงานที่เกี่ยวข้อง ระดับอำเภอ ระดับท้องถิ่น ผู้นำชุมชน ผู้ที่คาดว่าจะได้รับผลกระทบจากการพัฒนาโครงการ และประชาชนผู้สนใจโครงการ ตลอดจนรับฟังความคิดเห็นและข้อเสนอแนะต่างๆ เพื่อนำไปปรับปรุงเพิ่มเติม ให้รูปแบบก่อสร้างมีความสมบูรณ์ยิ่งขึ้น ดำเนินการในช่วงเดือนกุมภาพันธ์ 2569

ข้อมูลการติดต่อของโครงการ
กรมทางหลวงชนบท

สำนักสำรวจและออกแบบ
โทรศัพท์ : 0 2551 5419 หรือ 0 2551 5420
โทรสาร : 0 2551 5420
สายด่วน ทข. 1146 เว็บไซต์ : WWW.DRR.GO.TH

แขวงทางหลวงชนบทเชียงใหม่
โทรศัพท์ : 0 5321 1646
โทรสาร : 0 5322 2190
เว็บไซต์ : CHIANGMAI.DRR.GO.TH
อีเมล : chiangmai@drd.go.th

แขวงทางหลวงชนบทแม่ฮ่องสอน
โทรศัพท์ : 0 5361 1871
โทรสาร : 0 5361 2182
เว็บไซต์ : MAEHONGSON.DRR.GO.TH
อีเมล : maehongson@drd.go.th

บริษัทที่ปรึกษา

AEC
บริษัท เอเซีย เอ็มจีเอ็มวี คอนซัลแตนท์ จำกัด
โทรศัพท์ : 0 2636 7510
โทรสาร : 0 2636 6086
อีเมล : civildept@aec-th.com
บริษัท เอสอาร์ คอนซัลแตนท์ จำกัด
โทรศัพท์ : 0 2101 6501
โทรสาร : 0 2101 6502
อีเมล : teamworksconsultant@gmail.com

S2R
บริษัท สวีทคอนซัลแตนท์ จำกัด
โทรศัพท์ : 0 2279 9388 ถึง 9
โทรสาร : 0 2279 9389
อีเมล : genie.design2016@gmail.com

GENIE
บริษัท เอนจิเนียริ่ง คอนซัลแตนท์ จำกัด
โทรศัพท์ : 0 2616 1004 ถึง 6
โทรสาร : 0 2616 1003
อีเมล : genie.design2016@gmail.com

BECO
บริษัท เบนส์ เอ็มโพรอเนชั่น คอนซัลแตนท์ จำกัด
โทรศัพท์ : 0 2101 1272
อีเมล : envi.best@gmail.com



เว็บไซต์โครงการ



ไลน์ @โครงการ