



โครงการศึกษาความเป็นไปได้ของเส้นทางท่องเที่ยว สายบุปผชาติคีรีธารช่วงเชียงใหม่ - แม่ฮ่องสอน จ.เชียงใหม่, แม่ฮ่องสอน

ความเป็นมาของโครงการ

จังหวัดเชียงใหม่ และ จังหวัดแม่ฮ่องสอน เป็นทั้งเมืองหลักและเมืองรองในการท่องเที่ยวตามนโยบายส่งเสริมการท่องเที่ยวของรัฐบาล เป็นเมืองท่องเที่ยวที่มีความหลากหลายของทรัพยากรทางธรรมชาติ เช่น ภูเขา น้ำตก อุทยานแห่งชาติ โครงการหลวง และโครงการอันเนื่องมาจากพระราชดำริ รวมทั้งมีความหลากหลายทางวัฒนธรรมและประเพณี ตลอดจนวิถีชีวิตของชุมชนที่น่าศึกษาเรียนรู้ โดยที่จังหวัดเชียงใหม่ได้มีการจัดทำแผนพัฒนาจังหวัดเชียงใหม่ (พ.ศ. 2566 - 2570) ฉบับทบทวนปี พ.ศ. 2567 มีเป้าหมายในการพัฒนา คือ นครแห่งชีวิตและความมั่งคั่ง (City of Life and Prosperity) เพื่อบูชาไปสู่การเป็นเมืองที่ให้ความสุขและชีวิต ที่มีคุณค่าแก่ผู้อาศัยและผู้มาเยือน ในฐานะเมืองที่น่าอยู่และน่าท่องเที่ยวในระดับโลก ในขณะที่จังหวัดแม่ฮ่องสอนได้มีการจัดทำแผนพัฒนาจังหวัดแม่ฮ่องสอน (พ.ศ. 2566 - 2570) ฉบับทบทวนปี พ.ศ. 2567 มีเป้าหมายในการพัฒนา คือ แม่ฮ่องสอนเมืองแห่งความสุข ยกระดับคุณภาพชีวิต ด้วยเศรษฐกิจเชิงสร้างสรรค์

กรมทางหลวงชนบท จึงมีนโยบายที่จะเพิ่มศักยภาพของโครงข่ายสายทางในพื้นที่จังหวัดเชียงใหม่ และ จังหวัดแม่ฮ่องสอน เพื่อพัฒนาให้เป็นเส้นทางท่องเที่ยวสายบุปผชาติคีรีธารเป็นการยกระดับถนนให้มีความสะดวกและปลอดภัยในการเดินทาง ต่อเติมโครงข่ายการคมนาคมขนส่งให้มีความสมบูรณ์มากยิ่งขึ้น เชื่อมโยงการท่องเที่ยวระหว่างเมืองหลักกับเมืองรองสนับสนุนให้เกิดการขยายตัวด้านการท่องเที่ยว การค้า และการลงทุนในพื้นที่ อันจะนำไปสู่การสร้างงานและสร้างรายได้ให้กับประชาชนอย่างยั่งยืน ซึ่งการดำเนินการอยู่ภายใต้กรอบของยุทธศาสตร์ชาติ 20 ปี (พ.ศ. 2561 - 2580) สอดคล้องกับเป้าหมายการพัฒนาของพื้นที่ (จังหวัดเชียงใหม่ และ จังหวัดแม่ฮ่องสอน) ตลอดจนเป็นไปตามยุทธศาสตร์การพัฒนาของกรมทางหลวงชนบท กระทรวงคมนาคม

วัตถุประสงค์ของโครงการ

- เพื่อดำเนินการศึกษาความเป็นไปได้ของเส้นทางท่องเที่ยวสายบุปผชาติคีรีธารช่วงเชียงใหม่ - แม่ฮ่องสอน จ.เชียงใหม่, แม่ฮ่องสอน
- เพื่อศึกษาคัดเลือกแนวสายทาง และ/หรือรูปแบบโครงการเบื้องต้นที่เหมาะสม ศึกษาความคุ้มค่าด้านเศรษฐกิจ และการลงทุน และศึกษาผลกระทบด้านสังคม สิ่งแวดล้อมเบื้องต้น และการใช้ประโยชน์ที่ดิน พร้อมทั้งออกแบบเชิงหลักการ

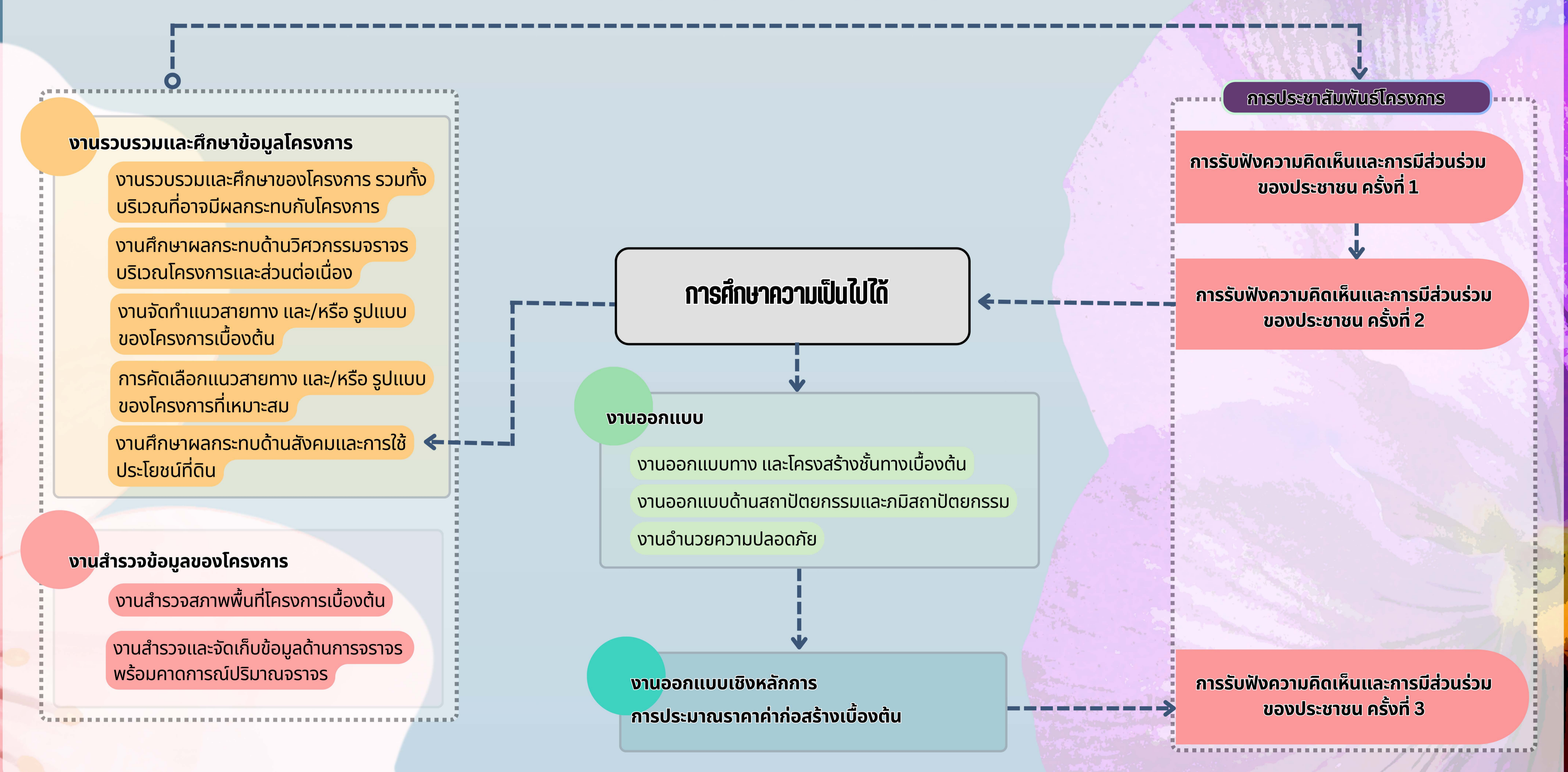
ประโยชน์ที่คาดว่าจะได้รับ

- เพิ่มศักยภาพของโครงข่ายสายทางในพื้นที่จังหวัดเชียงใหม่ และ จังหวัดแม่ฮ่องสอน เพื่อพัฒนาให้เป็นเส้นทางท่องเที่ยวสายบุปผชาติคีรีธาร และพัฒนาแหล่งท่องเที่ยวเดิมและสร้างแหล่งท่องเที่ยวใหม่ ที่มีเอกลักษณ์เฉพาะ โดยคำนึงถึงศักยภาพของแต่ละพื้นที่การส่งเสริมการท่องเที่ยวผ่านระยะยาว
- เพื่อให้ประเทศสามารถเพิ่มขีดความสามารถในการแข่งขันด้านการท่องเที่ยวอย่างยั่งยืน
- เพื่อเชื่อมโยงการท่องเที่ยวระหว่างเมืองหลักกับเมืองรองสนับสนุนให้เกิดการขยายตัวด้านการท่องเที่ยว การค้าและการลงทุนในพื้นที่ และพัฒนาโครงสร้างพื้นฐาน ระบบนิเวศและทรัพยากรที่เอื้อต่อการเติบโตของการท่องเที่ยวที่มีคุณภาพ และกระจายโอกาสในการสร้างรายได้ไปสู่ชุมชนอย่างทั่วถึงและยั่งยืน
- เพื่อปรับปรุงถนนทางหลวงชนบทให้มีมาตรฐานความปลอดภัย ต่อเติมโครงข่ายการคมนาคมขนส่งให้มีความสมบูรณ์มากยิ่งขึ้น

ขั้นตอนการดำเนินงาน

การดำเนินโครงการมีขั้นตอนการดำเนินงานดังนี้

ขั้นตอนการดำเนินงาน



ช่องทางการติดต่อของโครงการ
กรมทางหลวงชนบท

สำนักสำรวจและออกแบบ
โทรศัพท์ : 0 2551 5419 หรือ 0 2551 5420
โทรสาร : 0 2551 5420
สายด่วน กข. 1146 เว็บไซต์ : www.drr.go.th

แขวงทางหลวงชนบทเชียงใหม่
โทรศัพท์ : 0 5321 1646
โทรสาร : 0 5322 2190
เว็บไซต์ : CHIANGMAI.DRR.GO.TH
อีเมล : CHIANGMAI@DRR.GO.TH

แขวงทางหลวงชนบทแม่ฮ่องสอน
โทรศัพท์ : 0 5361 1871
โทรสาร : 0 5361 2182
เว็บไซต์ : MAEHONGSON.DRR.GO.TH
อีเมล : MAEHONGSON@DRR.GO.TH

บริษัทที่ปรึกษา

AEC
บริษัท เอเชียน เอ็นจิเนียริ่ง คอนซัลแต้นส์ จำกัด
โทรศัพท์ : 0 2636 7510
โทรสาร : 0 2636 6086
อีเมล : CIVILDEPT@AEC-TH.COM

S2R
บริษัท เอสทูอาร์ คอนซัลแต้นท์ จำกัด
โทรศัพท์ : 0 2101 6501
โทรสาร : 0 2101 6502
อีเมล : JUMRUS@GMAIL.COM

GENIE
บริษัท เจเนอริเออร์ คอนซัลแต้นท์ จำกัด
โทรศัพท์ : 0 2616 1004 ถึง 6
โทรสาร : 0 2616 1003
อีเมล : GENIE.DESIGN2016@GMAIL.COM

BECO
บริษัท เบลค เอ็นโพรอเนบ์ คอนซัลแต้นท์ จำกัด
โทรศัพท์ : 0 2101 1272
อีเมล : ENVI.BEST@GMAIL.COM



เว็บไซต์โครงการ



ไลน์ @โครงการ



โครงการศึกษาความเป็นไปได้ของเส้นทางท่องเที่ยว สายบุปผชาติคีรีธารช่วงเชียงใหม่ - แม่ฮ่องสอน จ.เชียงใหม่, แม่ฮ่องสอน

การศึกษาด้านวิศวกรรม

แนวสายทางของโครงการเบื้องต้น

ที่ปรึกษาได้รวบรวมและคัดกรองแนวเส้นทางต่างๆ ทั้งทางหลวงแผ่นดิน ทางหลวงชนบท รวมถึงถนนท้องถิ่น ที่ใช้ในการเดินทางเพื่อเข้าถึงแหล่งท่องเที่ยวในพื้นที่ศึกษาโครงการ และกำหนดแนวสายทางที่มีความเหมาะสมที่จะพัฒนาเป็นเส้นทางท่องเที่ยวสายบุปผชาติคีรีธาร ที่สอดคล้องกับวัตถุประสงค์ของโครงการ โดยในโครงการเส้นทางท่องเที่ยวสายบุปผชาติคีรีธารนี้ จะแบ่งแนวสายทางโครงการออกเป็น 3 ประเภท ประกอบด้วย

1.แนวสายทางหลัก (สีแดง) ประกอบด้วย

- ทางหลวงแผ่นดินหมายเลข 121
- ทางหลวงแผ่นดินหมายเลข 1009
- ทางหลวงแผ่นดินหมายเลข 1013
- ทางหลวงแผ่นดินหมายเลข 1088
- ทางหลวงแผ่นดินหมายเลข 1063
- ทางหลวงแผ่นดินหมายเลข 1192
- ทางหลวงชนบท ชม.3028
- ทางหลวงชนบท ชม.3035
- ทางหลวงชนบท ชม.4016
- ทางหลวงชนบท มส.4009

2.แนวสายทางเพื่อเข้าสู่แหล่งท่องเที่ยวที่สำคัญในพื้นที่ (สีส้ม) ประกอบด้วย

- ทางหลวงแผ่นดินหมายเลข 1009,
- ทางหลวงแผ่นดินหมายเลข 1088
- ทางหลวงแผ่นดินหมายเลข 1192,
- ทางหลวงแผ่นดินหมายเลข 1263,
- ทางหลวงแผ่นดินหมายเลข 1349,
- ทางหลวงชนบท ชม.4053,
- ทางหลวงชนบท ชม.5054,
- ทางหลวงชนบท ชม.6050,
- ทางหลวงชนบท ชม.7084 และทางหลวงท้องถิ่น

3.แนวสายทางเชื่อมโยงกับโครงข่ายคมนาคมขนส่งสายหลักในพื้นที่ (สีม่วง) ประกอบด้วย

- ทางหลวงแผ่นดินหมายเลข 121,
- ทางหลวงแผ่นดินหมายเลข 1009
- ทางหลวงแผ่นดินหมายเลข 1013
- ทางหลวงชนบท ชม.3028
- และทางหลวงชนบท ชม.3035



การรวบรวมข้อมูลด้านการท่องเที่ยว การรวบรวมข้อมูลเอกสาร จากการท่องเที่ยวแห่งประเทศไทย จากเว็บไซต์ด้านการท่องเที่ยว และจากการสอบถาม/สัมภาษณ์เชิงลึกหน่วยงานรัฐและเอกชนที่เกี่ยวข้อง ในระหว่างเดือนกุมภาพันธ์-เมษายน 2568 พบแหล่งท่องเที่ยวตามเส้นทางท่องเที่ยวสายบุปผชาติคีรีธารช่วงเชียงใหม่ - แม่ฮ่องสอน จ.เชียงใหม่, แม่ฮ่องสอน ซึ่งมีแหล่งท่องเที่ยวอยู่ในพื้นที่อำเภอเมือง อำเภอหางดง อำเภอสันป่าตอง อำเภอแม่แจ่ม อำเภอแม่เมาะ และอำเภอกัลยาณิวัฒนา จังหวัดเชียงใหม่ จำนวน 105 แห่ง

- แหล่งเที่ยวทางวัฒนธรรม 33 แห่ง
- แหล่งท่องเที่ยวทางประวัติศาสตร์ 4 แห่ง
- แหล่งท่องเที่ยวเพื่อนันทนาการ 12 แห่ง
- แหล่งท่องเที่ยวเชิงเกษตร 20 แห่ง
- แหล่งท่องเที่ยวทางศิลปะวิทยาการ 6 แห่ง
- แหล่งท่องเที่ยวทางธรรมชาติ 16 แห่ง
- แหล่งท่องเที่ยวประเภทน้ำตก 12 แห่ง
- แหล่งท่องเที่ยวเชิงสุขภาพประเภทน้ำพุร้อนธรรมชาติ 2 แห่ง

พื้นที่ตั้งของแหล่งท่องเที่ยว จังหวัดเชียงใหม่

- อำเภอเมือง 21 แห่ง
- อำเภอหางดง 10 แห่ง
- อำเภอสันป่าตอง 5 แห่ง
- อำเภอแม่แจ่ม 25 แห่ง
- อำเภอแม่เมาะ 12 แห่ง
- อำเภอกัลยาณิวัฒนา 8 แห่ง

จังหวัดแม่ฮ่องสอน

- อำเภอขุนยวม 24 แห่ง

พื้นที่ตั้งของแหล่งท่องเที่ยว จังหวัดแม่ฮ่องสอน

- อำเภอขุนยวม 24 แห่ง

ช่องทางการติดต่อของโครงการ กรมทางหลวงชนบท

สำนักสำรวจและออกแบบ
โทรศัพท์ : 0 2551 5419 หรือ 0 2551 5420
โทรสาร : 0 2551 5420
สายด่วน โทร. 1146 เว็บไซต์ : WWW.DRR.GO.TH

แขวงทางหลวงชนบทเชียงใหม่
โทรศัพท์ : 0 5321 1646
โทรสาร : 0 5322 2190
เว็บไซต์ : CHIANGMAI.DRR.GO.TH
อีเมล : chiangmai@drd.go.th

แขวงทางหลวงชนบทแม่ฮ่องสอน
โทรศัพท์ : 0 5361 1871
โทรสาร : 0 5361 2182
เว็บไซต์ : MAEHONGSON.DRR.GO.TH
อีเมล : maehongson@drd.go.th

บริษัทที่ปรึกษา



บริษัท เอเชีย เอ็นจิเนียริ่ง คอนซัลแตนท์ จำกัด
โทรศัพท์ : 0 2636 7510
โทรสาร : 0 2636 6086



โปรเจกต์ อีอีทีคอนซัลแตนท์ จำกัด
บริษัท เอสทูอาร์ คอนซัลแตนท์ จำกัด
โทรศัพท์ : 0 2101 6501
โทรสาร : 0 2101 6502




โปรเจกต์ อีอีทีคอนซัลแตนท์ จำกัด
บริษัท จัมมูรัส คอนซัลแตนท์ จำกัด
โทรศัพท์ : 0 2279 9388 ถึง 9
โทรสาร : 0 2279 9389



โปรเจกต์ อีอีทีคอนซัลแตนท์ จำกัด
บริษัท ทีเอ็มวีคอนซัลแตนท์ จำกัด
โทรศัพท์ : 0 2616 1004 ถึง 6
โทรสาร : 0 2616 1003



โปรเจกต์ อีอีทีคอนซัลแตนท์ จำกัด
บริษัท เบนทีคอนซัลแตนท์ จำกัด
โทรศัพท์ : 0 2101 1272
อีเมล : envi.best@gmail.com



เว็บไซต์โครงการ

ไลน์ ๓ โครงการ

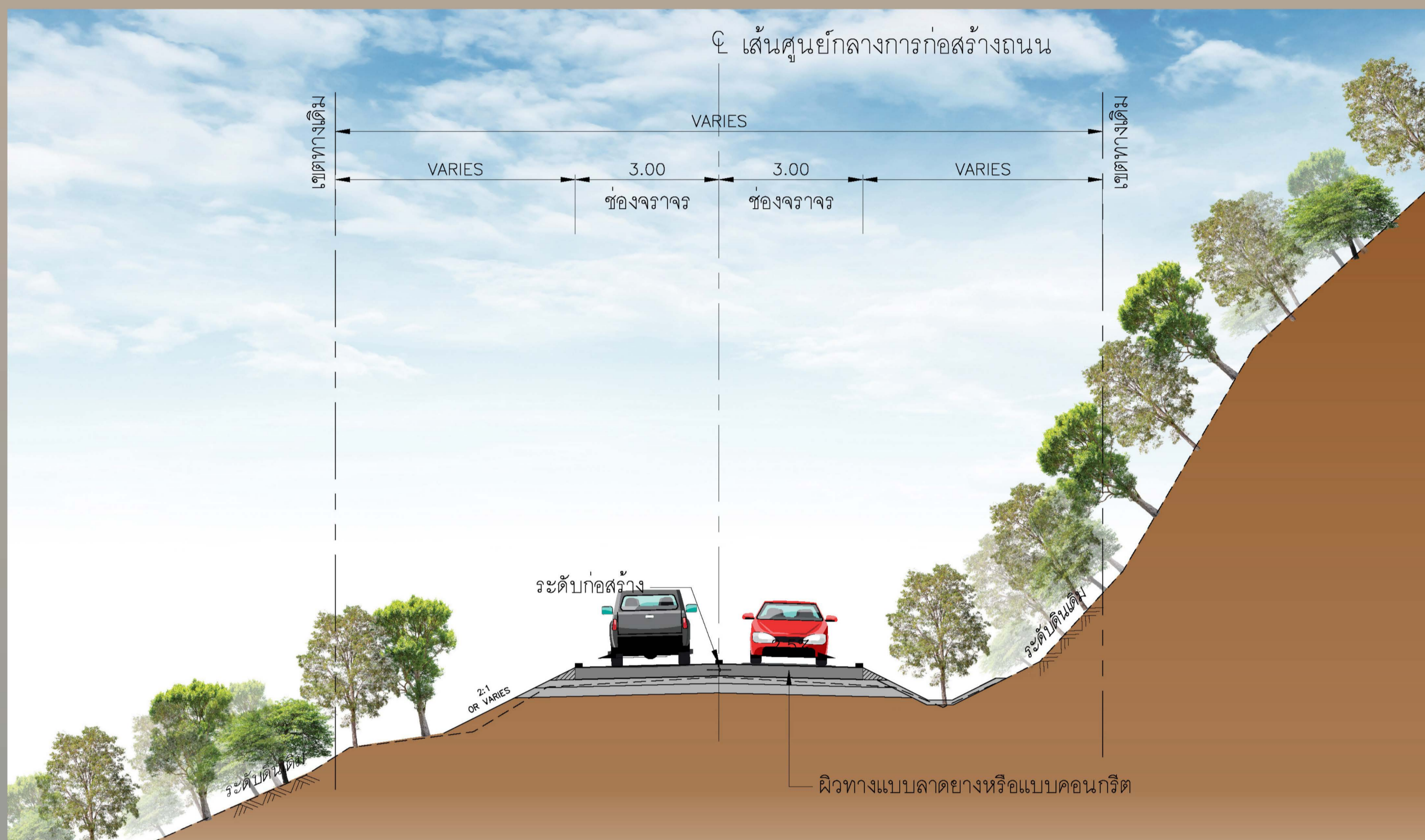


โครงการศึกษาความเป็นไปได้ของเส้นทางท่องเที่ยว สายบุปผชาติคีรีธารช่วงเชียงใหม่ - แม่ฮ่องสอน จ.เชียงใหม่, แม่ฮ่องสอน

การศึกษาด้านวิศวกรรม

รูปแบบถนนของโครงการเบื้องต้น

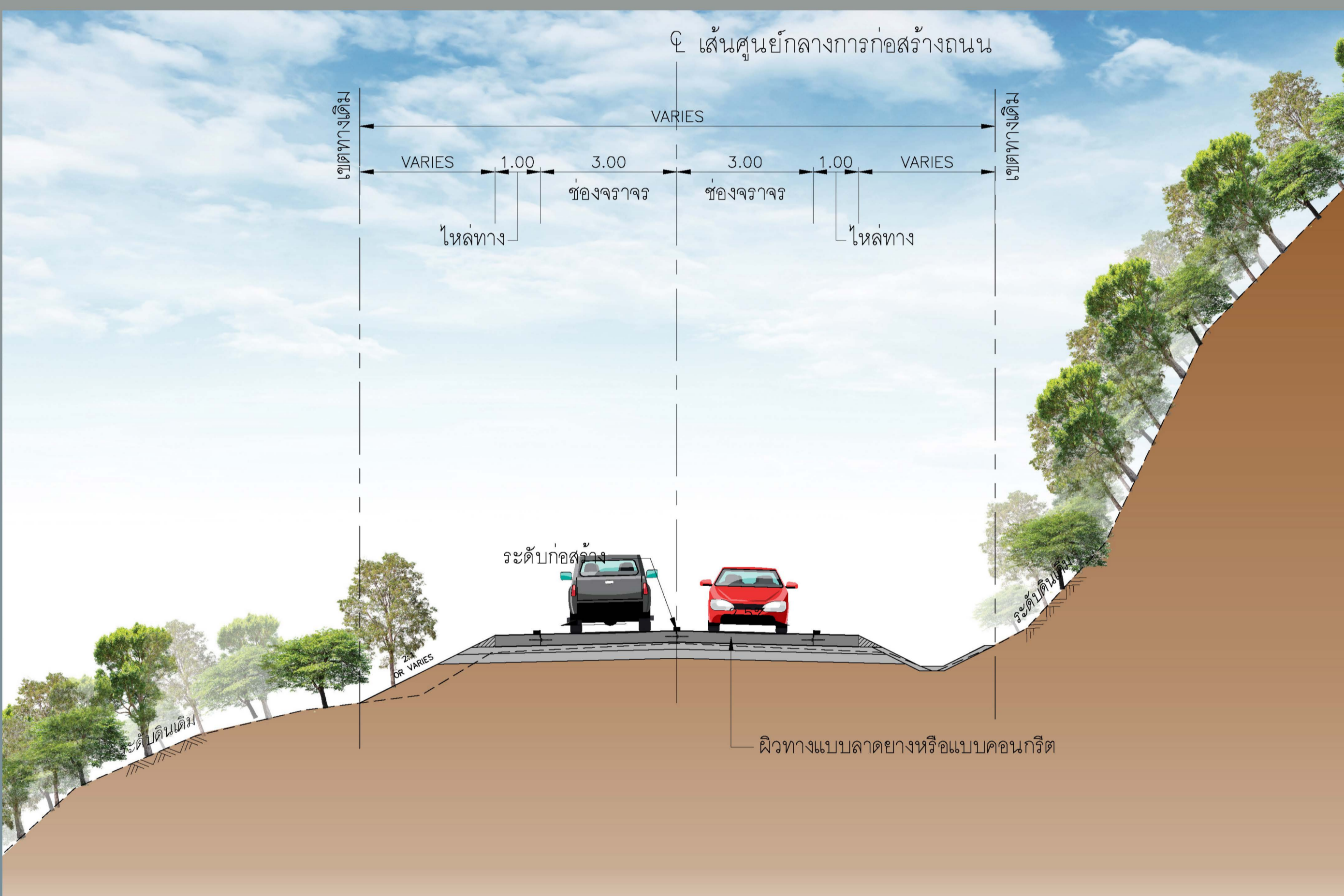
จากการรวบรวมข้อมูลและสำรวจสภาพถนนตามแนวสายทางของโครงการที่จะนำมาทำการศึกษา จะพบว่าแนวสายทางโครงการเกือบทั้งหมดเป็นทางหลวงแผ่นดินและทางหลวงชนบท โดยมีเพียงส่วนน้อยที่เป็นถนนท้องถิ่น และส่วนใหญ่เป็นถนนขนาด 2 ช่องจราจร ซึ่งส่วนใหญ่ตัดผ่านพื้นที่การเกษตรที่เป็นเนินสูงรวมไปถึงพื้นที่ป่าเขาที่มีความลาดชันสูง และบางส่วนเป็นพื้นที่ซึ่งอยู่ภายใต้การควบคุมของหน่วยงานอื่น เช่น พื้นที่ป่าสงวน พื้นที่อุทยาน พื้นที่ลุ่มน้ำชั้นต่างๆ หรือที่ดินของหน่วยงานราชการอื่น ๆ จำเป็นต้องมีการขออนุญาตให้ใช้ประโยชน์อย่างถูกต้องตามกฎหมาย และยังคงคำนึงถึงผลกระทบต่อสิ่งแวดล้อม



รูปตัดถนนขนาด 2 ช่องจราจร กว้าง 3.00 เมตร



ภาพ 3 มิติ ถนนขนาด 2 ช่องจราจร กว้าง 3.00 เมตร



รูปตัดถนนขนาด 2 ช่องจราจร กว้าง 3.00 เมตร ไหล่ทาง 1 เมตร




ภาพ 3 มิติ ถนนขนาด 2 ช่องจราจร กว้าง 3.00 เมตร ไหล่ทาง 1 เมตร

แนวคิดการออกแบบด้านสถาปัตยกรรมเบื้องต้น

การออกแบบกรอบแนวคิดสำหรับพื้นที่เชียงใหม่-แม่ฮ่องสอนนั้นมีความซับซ้อน เนื่องจากเป็นพื้นที่ที่มีเอกลักษณ์เฉพาะตัว ทั้งในด้านภูมิประเทศ วัฒนธรรม และวิถีชีวิตของผู้คนหลากหลายกลุ่มชาติพันธุ์ การออกแบบให้สอดคล้องกับบริบทของพื้นที่และตอบสนองต่อการพัฒนาอย่างยั่งยืน จำเป็นต้องพิจารณาหลายมิติแนวคิดในการออกแบบที่ควรพิจารณา ดังนั้นการออกแบบป้ายสัญลักษณ์นี้ ผู้ออกแบบได้นำเสนอภาพที่สื่อถึงชื่อโครงการ "บุปผชาติคีรีธาร" ได้อย่างชัดเจน โดยใช้สัญลักษณ์จากธรรมชาติที่โดดเด่นของภาคเหนือมารวมกันอย่างลงตัว บุปผชาติ (ดอกไม้) คีรี (ภูเขา) ธาร (ลำธาร)



ช่องทางการติดต่อของโครงการ กรมทางหลวงชนบท



สำนักสำรวจและออกแบบ
โทรศัพท์ : 0 2551 5419 หรือ 0 2551 5420
โทรสาร : 0 2551 5420
สายด่วน ทบ. 1146 เว็บไซต์ : www.DRR.GO.TH

แขวงทางหลวงชนบทเชียงใหม่
โทรศัพท์ : 0 5321 1646
โทรสาร : 0 5322 2190
เว็บไซต์ : CHIANGMAI.DRR.GO.TH
อีเมล : chiangmai@drd.go.th

แขวงทางหลวงชนบทแม่ฮ่องสอน
โทรศัพท์ : 0 5361 1871
โทรสาร : 0 5361 2182
เว็บไซต์ : MAEHONGSON.DRR.GO.TH
อีเมล : maehongson@drd.go.th

บริษัทที่ปรึกษา



บริษัท เอซีเอ็ม เอ็มเอชเอ็ม คอนซัลแตนท์ จำกัด
โทรศัพท์ : 0 2636 7510
โทรสาร : 0 2636 6086
อีเมล : civildept@aec-th.com



บริษัท เอสทูอาร์ คอนซัลแตนท์ จำกัด
โทรศัพท์ : 0 2101 6501
โทรสาร : 0 2101 6502



ไปรษณีย์อิเล็กทรอนิกส์ : jumrus@gmail.com



บริษัท ทีมเวิร์ค คอนซัลแตนท์ จำกัด
โทรศัพท์ : 0 2279 9388 ถึง 9
โทรสาร : 0 2279 9389



ไปรษณีย์อิเล็กทรอนิกส์ : teamworksconsultant@gmail.com



บริษัท เบนบีเอส คอนซัลแตนท์ จำกัด
โทรศัพท์ : 0 2616 1004 ถึง 6
โทรสาร : 0 2616 1003

ไปรษณีย์อิเล็กทรอนิกส์ : genie.design2016@gmail.com
บริษัท เบลส์ เอนจิเนียริ่ง คอนซัลแตนท์ จำกัด
โทรศัพท์ : 0 2101 1272
ไปรษณีย์อิเล็กทรอนิกส์ : envi.best@gmail.com



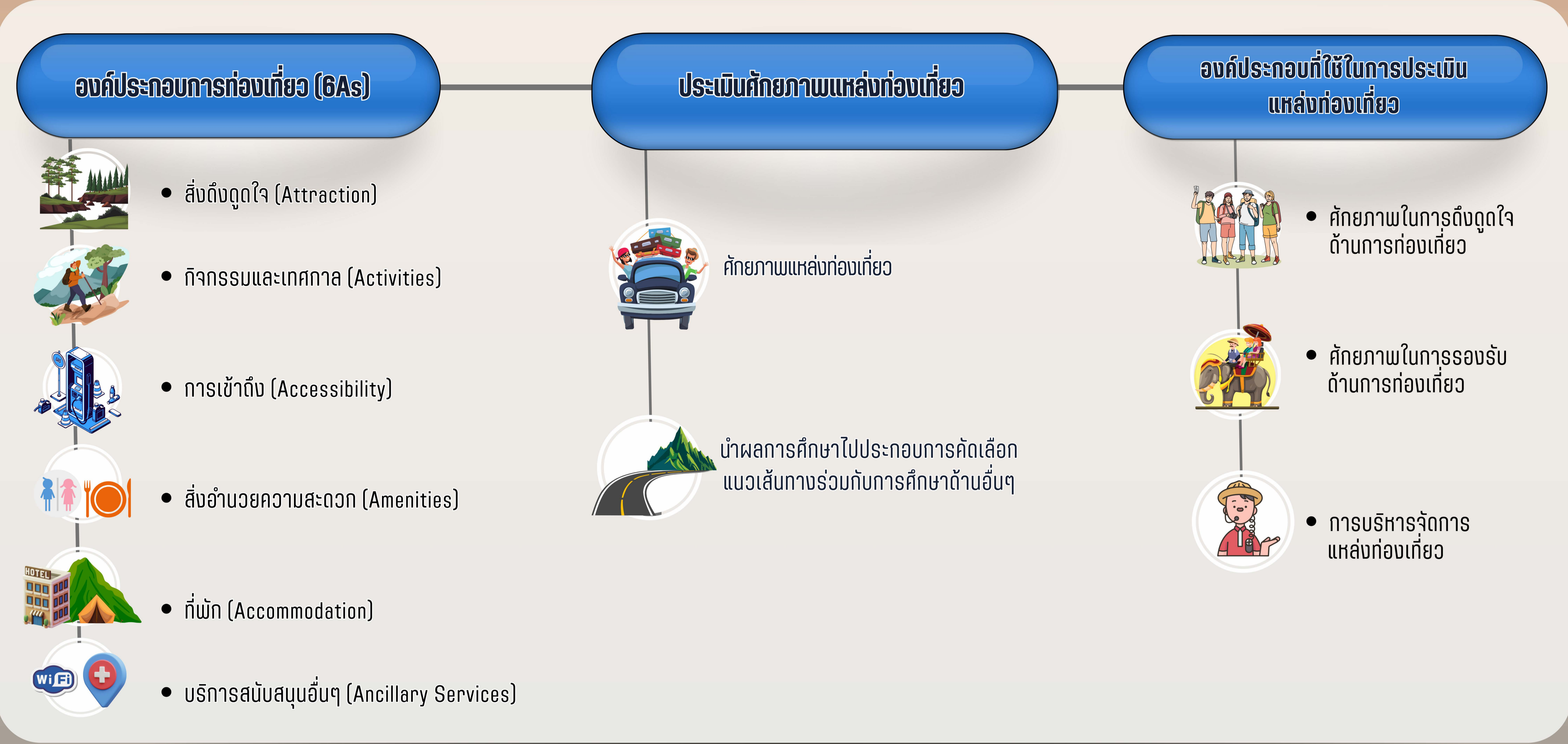
เว็บไซต์โครงการ

ไลน์ ๓ โครงการ

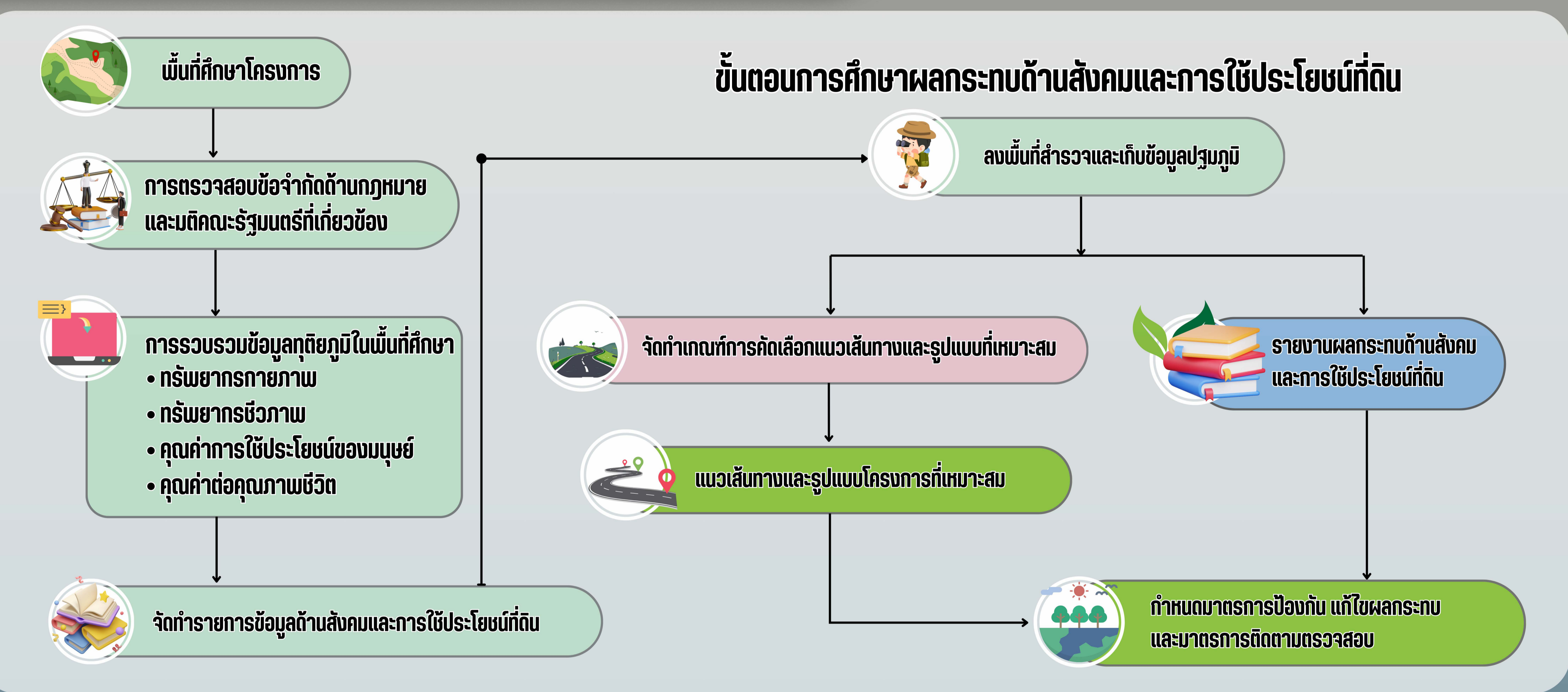


โครงการศึกษาความเป็นไปได้ของเส้นทางท่องเที่ยว สายบุปผชาติคีรีธารช่วงเชียงใหม่ - แม่ฮ่องสอน จ.เชียงใหม่, แม่ฮ่องสอน

การศึกษาด้านการท่องเที่ยว



งานศึกษาผลกระทบด้านสังคมและการใช้ประโยชน์ที่ดิน



ระยะเวลาดำเนินการ

ที่ปรึกษาเริ่มปฏิบัติงาน ตั้งแต่วันที่ 3 มกราคม 2568 ถึงวันที่ 28 มีนาคม 2569 ระยะเวลาดำเนินงานทั้งสิ้น 450 วัน



การให้ข้อมูลข่าวสาร และประชาสัมพันธ์โครงการ ผ่านเว็บไซต์โครงการ www.ถนนท่องเที่ยวสายบุปผชาติคีรีธารช่วงเชียงใหม่-แม่ฮ่องสอน.com



ช่องทางการติดต่อโครงการ
กรมทางหลวงชนบท

สำนักสำรวจและออกแบบ
โทรศัพท์ : 0 2551 5419 หรือ 0 2551 5420
โทรสาร : 0 2551 5420
สายด่วน ทช. 1146 เว็บไซต์ : [WWW.DRR.GO.TH](http://www.DRR.GO.TH)

แขวงทางหลวงชนบทเชียงใหม่
โทรศัพท์ : 0 5321 1646
โทรสาร : 0 5322 2190
เว็บไซต์ : CHIANGMAI.DRR.GO.TH
อีเมล : chiangmai@ddr.go.th

แขวงทางหลวงชนบทแม่ฮ่องสอน
โทรศัพท์ : 0 5361 1871
โทรสาร : 0 5361 2182
เว็บไซต์ : MAEHONGSON.DRR.GO.TH
อีเมล : maehongson@ddr.go.th

บริษัทที่ปรึกษา

AEC บริษัท เอซีเอ็น เอ็นจิเนียริ่ง คอนซัลแตนต์ จำกัด
โทรศัพท์ : 0 2636 7510
โทรสาร : 0 2636 6086
อีเมล : civildept@aec-th.com

S2R บริษัท เอสทูอาร์ คอนซัลแตนต์ จำกัด
โทรศัพท์ : 0 2101 6501
โทรสาร : 0 2101 6502
อีเมล : jumrus@gmail.com

GENIE บริษัท เจเนอริเออร์ คอนซัลแตนต์ จำกัด
โทรศัพท์ : 0 2279 9388 ถึง 9
โทรสาร : 0 2279 9389
อีเมล : teamworksconsultant@gmail.com

BECO บริษัท เบลท์ เอ็นจิเนียริ่ง คอนซัลแตนต์ จำกัด
โทรศัพท์ : 0 2616 1004 ถึง 6
โทรสาร : 0 2616 1003
อีเมล : genie.design2016@gmail.com

บริษัท เบลท์ เอ็นจิเนียริ่ง คอนซัลแตนต์ จำกัด
โทรศัพท์ : 0 2101 1272
อีเมล : envi.best@gmail.com



เว็บไซต์โครงการ ไลน์ ID โครงการ



โครงการศึกษาความเป็นไปได้ของเส้นทางท่องเที่ยว สายบุปผชาติที่ริธารช่วงเชียงใหม่ - แม่ฮ่องสอน จ.เชียงใหม่, แม่ฮ่องสอน

การรับฟังความคิดเห็นและการมีส่วนร่วมของประชาชน

โครงการศึกษาความเป็นไปได้ของเส้นทางท่องเที่ยวสายบุปผชาติที่ริธารช่วงเชียงใหม่ - แม่ฮ่องสอน จ.เชียงใหม่, แม่ฮ่องสอน ได้ให้ความสำคัญต่อการดำเนินงานการมีส่วนร่วมของประชาชน โดยให้ประชาชนเข้ามา มีส่วนร่วมในโครงการหรือได้รับการชี้แจงข้อมูลในกิจกรรมที่มีผลกระทบต่อคุณภาพชีวิตหรือมีส่วนได้ส่วนเสียกับคนในท้องถิ่น โดยมีกิจกรรมในการดำเนินงาน ดังนี้

กิจกรรมการประชาสัมพันธ์โครงการที่ผ่านมา



การเผยแพร่ข้อมูลข่าวสาร จัดทำสื่อประชาสัมพันธ์ เช่น เอกสารประกอบการประชุม แผ่นพับ โปสเตอร์ปิดประกาศเชิญประชุม ชุดนอร์ดนิทรรศการเคลื่อนที่และสรุปผลการจัดกิจกรรมรับฟังความคิดเห็นแต่ละครั้ง รวมถึงการกระจายข้อมูลผ่านสื่อประชาสัมพันธ์ เสี่ยงตามสายของชุมชนหรือแจ้งผ่านผู้นำท้องถิ่น



การประชุมรับฟังความคิดเห็นและการมีส่วนร่วมของประชาชน ครั้งที่ 1



โครงการได้ดำเนินการจัดประชุมรับฟังความคิดเห็นและการมีส่วนร่วมของประชาชน ครั้งที่ 1 ด้ร่วมด้วยระบบวิดีโอคอนเฟอเรนซ์ผ่านโปรแกรม Zoom Cloud Meeting โดยแบ่งออกเป็น 2 เวที เวทีที่ 1 วันอังคารที่ 20 พฤษภาคม 2568 เวลา 09.00-12.00 น. ณ ห้องประชุมราชมารีย์ โรงแรม ดิ อิมพีเรียล แม่ฮ่องสอน รีสอร์ท อำเภอเมืองแม่ฮ่องสอน จังหวัดแม่ฮ่องสอน ได้รับเกียรติจากนายอุดมศักดิ์ ชาวหนูนา รองผู้ว่าราชการจังหวัดแม่ฮ่องสอน เป็นประธานเปิดการประชุม มีผู้เข้าร่วมประชุม จำนวน 153 คน
เวทีที่ 2 วันพุธที่ 21 พฤษภาคม 2568 เวลา 09.00-12.00 น. ณ ห้องประชุมคุ้มคำหลวง 1 ศูนย์ประชุมนานาชาติคุ้มคำ เชียงใหม่ อำเภอเมืองเชียงใหม่ จังหวัดเชียงใหม่ ได้รับเกียรติจากนายศิวกร บัวป้อง รองผู้ว่าราชการจังหวัดเชียงใหม่ เป็นประธานการประชุม มีผู้เข้าร่วมประชุม จำนวน 149 คน



การประชุมรับฟังความคิดเห็นและการมีส่วนร่วมของประชาชน ครั้งที่ 2



เพื่อนำเสนอข้อมูลความเป็นมาของโครงการ วัตถุประสงค์ แผนการดำเนินงาน ความก้าวหน้าของการดำเนินงาน การนำเสนอแนวทางในการออกแบบรูปแบบถนนของโครงการ และแผนการมีส่วนร่วมของประชาชนครั้งต่อไป ให้แก่ หน่วยงานที่เกี่ยวข้อง ระดับอำเภอ ระดับท้องถิ่น ผู้นำชุมชน ผู้ที่คาดว่าจะได้รับผลกระทบจากการพัฒนาโครงการ และประชาชนผู้สนใจโครงการตลอดจนรับฟังความคิดเห็นของประชาชนที่มีต่อโครงการเพื่อนำไปปรับปรุงการดำเนินการให้สมบูรณ์ยิ่งขึ้น ดำเนินการในช่วงเดือนกันยายน 2568

การประชุมรับฟังความคิดเห็นและการมีส่วนร่วมของประชาชน ครั้งที่ 3



เพื่อนำเสนอผลการดำเนินงานทั้งหมด การเสนอร่างผลการออกแบบถนน แนวเส้นทางที่ได้ทำการออกแบบ ผลการศึกษาด้านสังคมและการใช้ประโยชน์ที่ดินแนวเส้นทางที่ได้ทำการออกแบบ ผลการศึกษาด้านสังคมและการใช้ประโยชน์ที่ดิน รวมถึง ร่างมาตรการป้องกัน และลดผลกระทบสิ่งแวดล้อมเบื้องต้น ผลการดำเนินงานด้านการมีส่วนร่วมของประชาชนให้แก่ หน่วยงานที่เกี่ยวข้อง ระดับอำเภอ ระดับท้องถิ่น ผู้นำชุมชน ผู้ที่คาดว่าจะได้รับผลกระทบจากการพัฒนาโครงการ และประชาชนผู้สนใจโครงการ ตลอดจนรับฟังความคิดเห็นและข้อเสนอแนะต่างๆ เพื่อนำไปปรับปรุงเพิ่มเติม ให้รูปแบบก่อสร้างมีความสมบูรณ์ยิ่งขึ้น ดำเนินการในช่วงเดือนมกราคม 2569

ช่องทางการติดต่อโครงการ
กรมทางหลวงชนบท

สำนักสำรวจและออกแบบ
โทรศัพท์ : 0 2551 5419 หรือ 0 2551 5420
โทรสาร : 0 2551 5420
สายด่วน ทข. 1146 เว็บไซต์ : WWW.DRR.GO.TH

แขวงทางหลวงชนบทเชียงใหม่
โทรศัพท์ : 0 5321 1646
โทรสาร : 0 5322 2190
เว็บไซต์ : CHIANGMAI.DRR.GO.TH
ไปรษณีย์อิเล็กทรอนิกส์ : Chiangmai@drd.go.th

แขวงทางหลวงชนบทแม่ฮ่องสอน
โทรศัพท์ : 0 5361 1871
โทรสาร : 0 5361 2182
เว็บไซต์ : MAEHONGSON.DRR.GO.TH
ไปรษณีย์อิเล็กทรอนิกส์ : maehongson@drd.go.th


บริษัทที่ปรึกษา

AEC
บริษัท เออีซี เอ็มซีเอ็มซีวี คอนซัลแตนท์ จำกัด
โทรศัพท์ : 0 2636 7510
โทรสาร : 0 2636 6086
ไปรษณีย์อิเล็กทรอนิกส์ : civildept@aec-th.com
บริษัท เอสทีอาร์ คอนซัลแตนท์ จำกัด
โทรศัพท์ : 0 2101 6501
โทรสาร : 0 2101 6502
ไปรษณีย์อิเล็กทรอนิกส์ : jumrus@gmail.com

S2R
บริษัท สี่วีริค คอนซัลแตนท์ จำกัด
โทรศัพท์ : 0 2279 9388 ถึง 9
โทรสาร : 0 2279 9389
ไปรษณีย์อิเล็กทรอนิกส์ : teamworksconsultant@gmail.com

GENIE
บริษัท เจเนอวิเยอร์ คอนซัลแตนท์ จำกัด
โทรศัพท์ : 0 2616 1004 ถึง 6
โทรสาร : 0 2616 1003
ไปรษณีย์อิเล็กทรอนิกส์ : genie.design2016@gmail.com

BECO
บริษัท เบลค เอ็มโอรอนเน็กซ์ คอนซัลแตนท์ จำกัด
โทรศัพท์ : 0 2101 1272
ไปรษณีย์อิเล็กทรอนิกส์ : ENVI.BEST@GMAIL.COM



เว็บไซต์โครงการ

ไลน์ @โครงการ